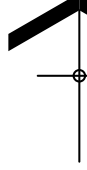
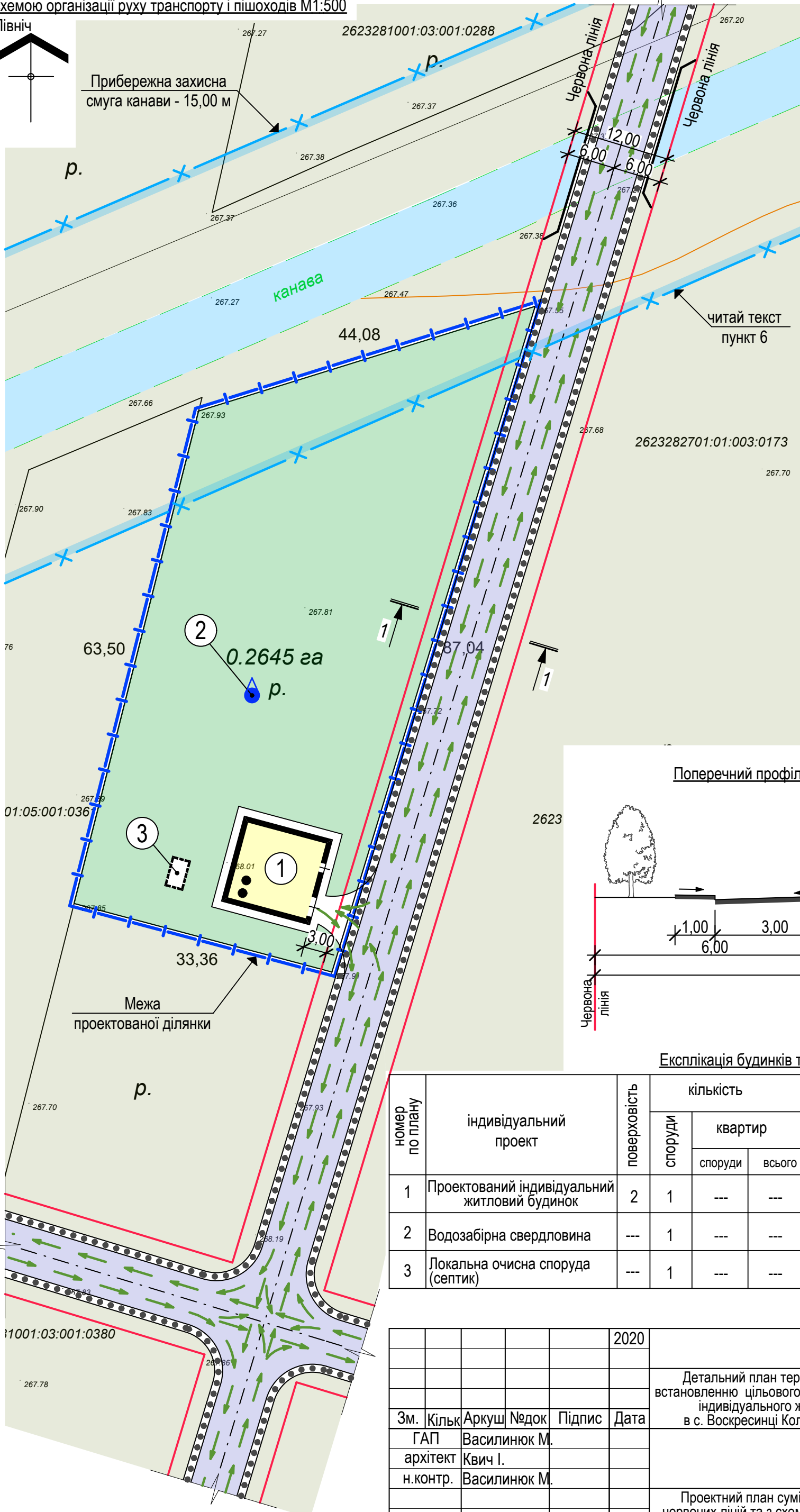


Проектний план суміщений з планом червоних ліній та схемою організації руху транспорту і пішоходів М1:500

Північ



Прибережна захисна смуга канави - 15,00 м

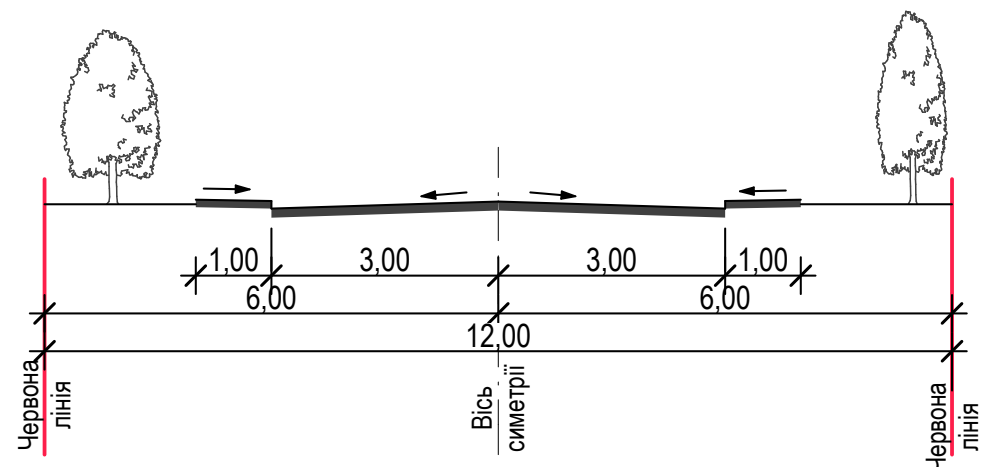


Умовні позначення:

- Межа проєктованої ділянки
- Існуючі дороги та проїзди
- Пропоноване розміщення проєктованих будівель
- Червона лінія
- Шлях руху пішоходів
- Напрямок руху транспорту

1. Креслення проєктного плану розроблено на топографічному плані виготовленому ТзОВ «Геоземкадсервіс» в масштабі М1:500 в 2020 р.
2. Згідно ДБН Б.1.1-14:2012 (Склад та зміст детального плану території) план червоних ліній суміщається з проєктом та з схемою організації руху транспорту і пішоходів.
3. Місце розміщення та об'ємно-планувальні вирішення проєктованого житлового будинку уточнюються на стадії "Ескізний проєкт" для отримання будівельного паспорту.
4. Частина ділянки в межах червоних ліній може використовуватися з певними сервітутними обмеженнями.
5. Згідно ДБН 2.2-12 2019 мінімальна відстань від сусідніх меж земельних ділянок до проєктованого житлового будинку - 3,00м.
6. Згідно діючого генерального плану с. Воскресинці прибережна захисна смуга канави - 15,00 м.

Поперечний профіль вулиці (січення 1-1) М 1:100



Експлікація будинків та споруд

| номер по плану | індивідуальний проєкт                        | поверховість | кількість |         | площа, м <sup>2</sup> |                            |                          |        | будівельний об'єм, м <sup>3</sup> |
|----------------|--|--------------|-----------|---------|-----------------------|----------------------------|--------------------------|--------|-----------------------------------|
|                |  |              | споруди   | квартир | забудови              |                            | загальн.прив. або робоча |        |                                   |
|                |  |              |           |         | споруди               | всього                     | споруди                  | всього |                                   |
| 1              | Проектований індивідуальний житловий будинок | 2            | 1         | ---     | ---                   | Розробити робочим проєктом |                          |        |                                   |
| 2              | Водозабірна свердловина                      | ---          | 1         | ---     | ---                   | Розробити робочим проєктом |                          |        |                                   |
| 3              | Локальна очисна споруда (септик)             | ---          | 1         | ---     | ---                   | Розробити робочим проєктом |                          |        |                                   |

|   |          |              |       |        |      |   |       |         |
|---|----------|--------------|-------|--------|------|---|-------|---------|
|   |          |              |       |        | 2020 | 102 - 09 - 2020 - ГП  |       |         |
| Детальний план території окремої земельної ділянки по відведенню та встановленню цільового призначення землі для будівництва та обслуговування індивідуального житлового будинку в урочищі Левади (квартал 6) в с. Воскресинці Коломийської міської ради Івано-Франківської області |          |              |       |        |      | стадія  | аркуш | аркушів |
| Зм.   | Кільк    | Аркуш        | Недок | Підпис | Дата | П   | 5     |         |
|   | ГАП      | Василинюк М. |       |        |      | м. Івано-Франківськ<br>ФО-П Василюк М.М.<br>Кваліфікаційний сертифікат, серія ААН№002578  |       |         |
|   | архітект | Квич І.      |       |        |      | Проектний план суміщений з планом червоних ліній та з схемою організації руху транспорту і пішоходів М1:500. Поперечний профіль вулиці (січення 1-1) М1:100 |       |         |
|   | н.контр. | Василинюк М. |       |        |      |   |       |         |